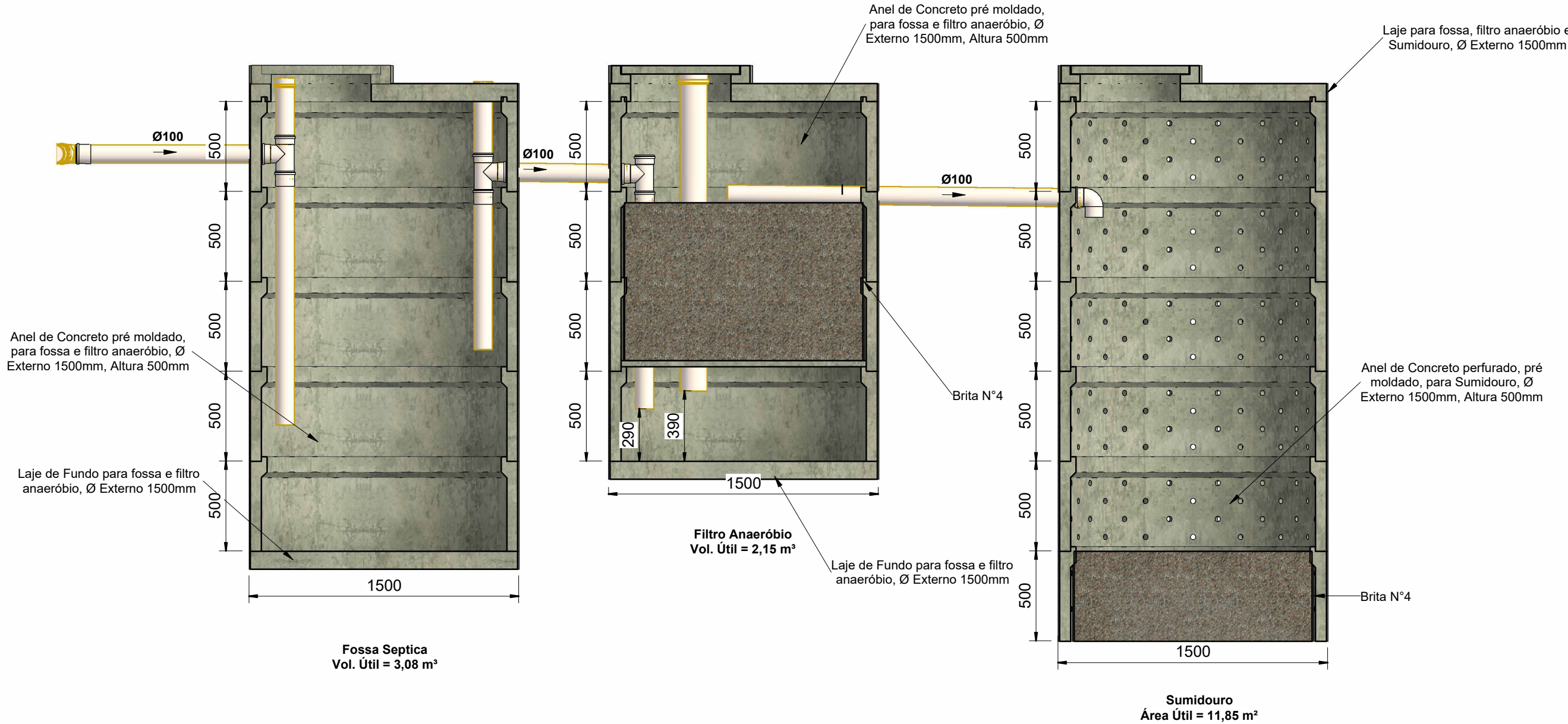


PLANTA DO TÉRREO

1 : 50

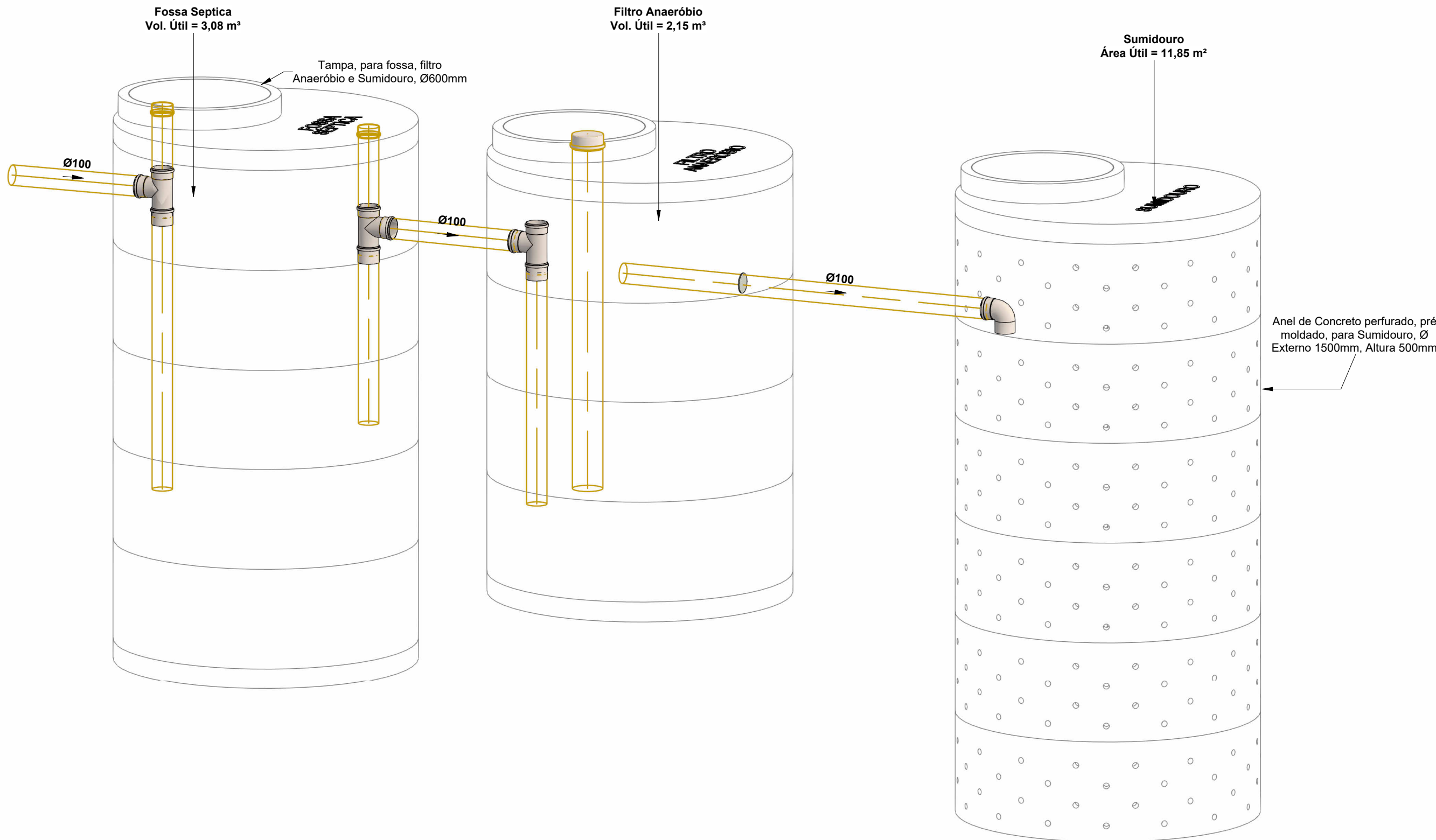
Dimensionamento Esgoto_Fossa e Filtro - NBR 7229 / NBR 13969												
Item	N (n° de Pessoas)	C (Tabela 1)	Contribuição diária (L)	Intervalo entre limpeza (anos)	Temperatura [°C]	T (Tabela 2)	K (Tabela 3)	Lf (Tabela 1)	Volume Útil Necessário	Volume Útil Considerado	H útil Mínima (m)	H útil Máxima (m)
Fossa	6	130	780	3	20	1	145	1	2,85 m³	3,08 m³	1,20	2,20
Filtro	6	130	780	3	20	1			1,25 m³	2,15 m³		1,44

Dimensionamento Esgoto_Sumidouro - NBR 7229 / NBR 13969								
Item	N (n° de Pessoas)	C (Tabela 1)	Contribuição diária (L)	Coefficiente de Infiltração	Área de Infiltração Necessária	Área Útil Considerada	H Útil (m)	Volume Útil Considerado
Sumidouro	6	130	780	70	11,14 m²	11,85 m²	2,42	28,67 m³





Section 0

1 : 25



VISTA 3D

PROCEDIMENTO ADOTADO : NBR 7229/93 E NBR 13969/97 SISTEMA ADOTADO: TANQUE SÉPTICO E FILTRO ANAERÓBIO DE LEITO FIXO COM FLUXO ASCENDENTE
DIMENSIONAMENTO DO TANQUE SEPTICO
$V=100+N(C\ T + K\ L\ f)$ ONDE: V= VOLUME ÚTIL (LITROS) N= NÚMERO DE CONTRIBUINTES C= CONTRIBUIÇÃO DE DESPEJOS (litros/pessoa x dia; ver tabela 1 - NBR 7229/93) T= PERÍODO DE DETENÇÃO EM DIAS (ver tabela 2 - NBR 7229/93) Lf= TAXA DE ACUMULAÇÃO DE LODO DIGERIDO (dias; ver tabela 3 - NBR 7229/93) Lf= CONTRIBUIÇÃO DE LODO FRESCO (litros/pessoa; ver tabela 1 - NBR 7229/93) $V= 100 + 30 \cdot (50 \times 1,00 +65 \times 1,00)$ $V= 3550$ litros DIÂMETRO ADOTADO : Ø = 120 cm ALTURA ADOTADA: h = 220 cm VOLUME ADOTADO : V = 3887 litros
DIMENSIONAMENTO DO FILTRO ANAERÓBIO DE LEITO FIXO COM FLUXO ASCENDENTE
$V= 1,6\ N\ C\ T$ ONDE: V= VOLUME ÚTIL(litros) N= NÚMERO DE CONTRIBUITES C= CONTRINUITES DE DESPEJOS (litros/ pessoa x dia; ver tabela 1 - NBR 7229/93) $V= 1,6 \times 30 \times 50 \times 1,17$ $v= 2808$ litros DIÂMETRO ADOTADO : Ø = 120 CM ALTURA ADOTADA: h =220 cm VOLUME ADOTADO: V=3887 litros
DIMENSIONAMENTO DO POÇO SUMIDOURO
$A= V / C_i$ ONDE: A= VOLUME DE INFILTRAÇÃO NECESSÁRIA (m³) V= VOLUME DE CONTRIBUIÇÃO DIÁRIA (litros) Ci= COEFICIENTE DE INFILTRAÇÃO DO SOLO (litros/m²xdia) $A= 500 / 80$ $A= 6,25m^2$ DIÂMETRO ADOTADO : Ø = 120cm ALTURA ADOTADA: h = 150 cm ÁREA INFILTRAÇÃO TOTAL: A= 6,78 m²

<div>PLANTA CHAVE DE SITUAÇÃO</div> 				RESPONSÁVEL TÉCNICO		REGISTRO	
Maycon Henrique Moraes Rodrigues CREA - MT: 51648				51648 / MT			
RESPONSÁVEL LEGAL							
Francieli Magalhães de Arruda Vieira Pires Prefeita Municipal							
R1	17/03/2025	EMIÇÃO INICIAL					
REVISÃO	DATA	DESCRIÇÃO					
TÍTULO DO PROJETO							
UNIDADE BÁSICA DE SAÚDE - PORTE 1							
PROPRIETÁRIO							
PREFEITURA MUNICIPAL DE SANTO ANTÔNIO DE LEVERGER / MT SECRETARIA DE SAÚDE							
CNPJ 03.507.555/0001-12							
ENDEREÇO Estrada Rural, Sn - Zona Rural - Comunidade Sangradouro CEP: 78.180-000 - Santo Antonio de Leverger - MT							
DADOS DO PROJETO Área do Terreno: 1.718,45 m² Área da Edificação: 404,25 m² Área de Ocupação: 1.400,00 m²							
TÍTULO DA PRANCHA							
PLANTA DETALHES FOSSA, FILTRO E SUMIDOURO							
DISCIPLINA ARQUITETURA							
PRANCHA 01/01							
<div><div></div><div>DISCIPLINA ARQUITETURA</div><div>PRANCHA 01/01</div></div>							
TÍTULO DO PROJETO							
UNIDADE BÁSICA DE SAÚDE - PORTE 1							
PROPRIETÁRIO							
PREFEITURA MUNICIPAL DE SANTO ANTÔNIO DE LEVERGER / MT SECRETARIA DE SAÚDE							
CNPJ 03.507.555/0001-12							
ENDEREÇO Estrada Rural, Sn - Zona Rural - Comunidade Sangradouro CEP: 78.180-000 - Santo Antonio de Leverger - MT							
DADOS DO PROJETO Área do Terreno: 1.718,45 m² Área da Edificação: 404,25 m² Área de Ocupação: 1.400,00 m²							
TÍTULO DA PRANCHA							
PLANTA DETALHES FOSSA, FILTRO E SUMIDOURO							
DISCIPLINA ARQUITETURA							
PRANCHA 01/01							
TÍTULO DO PROJETO							
UNIDADE BÁSICA DE SAÚDE - PORTE 1							
PROPRIETÁRIO							
PREFEITURA MUNICIPAL DE SANTO ANTÔNIO DE LEVERGER / MT SECRETARIA DE SAÚDE							
CNPJ 03.507.555/0001-12							
ENDEREÇO Estrada Rural, Sn - Zona Rural - Comunidade Sangradouro CEP: 78.180-000 - Santo Antonio de Leverger - MT							
DADOS DO PROJETO Área do Terreno: 1.718,45 m² Área da Edificação: 404,25 m² Área de Ocupação: 1.400,00 m²							
TÍTULO DA PRANCHA							
PLANTA DETALHES FOSSA, FILTRO E SUMIDOURO							
DISCIPLINA ARQUITETURA							
PRANCHA 01/01							
TÍTULO DO PROJETO							
UNIDADE BÁSICA DE SAÚDE - PORTE 1							
PROPRIETÁRIO							
PREFEITURA MUNICIPAL DE SANTO ANTÔNIO DE LEVERGER / MT SECRETARIA DE SAÚDE							
CNPJ 03.507.555/0001-12							
ENDEREÇO Estrada Rural, Sn - Zona Rural - Comunidade Sangradouro CEP: 78.180-000 - Santo Antonio de Leverger - MT							
DADOS DO PROJETO Área do Terreno: 1.718,45 m² Área da Edificação: 404,25 m² Área de Ocupação: 1.400,00 m²							
TÍTULO DA PRANCHA							
PLANTA DETALHES FOSSA, FILTRO E SUMIDOURO							
DISCIPLINA ARQUITETURA							
PRANCHA 01/01							
TÍTULO DO PROJETO							
UNIDADE BÁSICA DE SAÚDE - PORTE 1							
PROPRIETÁRIO							
PREFEITURA MUNICIPAL DE SANTO ANTÔNIO DE LEVERGER / MT SECRETARIA DE SAÚDE							
CNPJ 03.507.555/0001-12							
ENDEREÇO Estrada Rural, Sn - Zona Rural - Comunidade Sangradouro CEP: 78.180-000 - Santo Antonio de Leverger - MT							
DADOS DO PROJETO Área do Terreno: 1.718,45 m² Área da Edificação: 404,25 m² Área de Ocupação: 1.400,00 m²							
TÍTULO DA PRANCHA							
PLANTA DETALHES FOSSA, FILTRO E SUMIDOURO							
DISCIPLINA ARQUITETURA							
PRANCHA 01/01							
TÍTULO DO PROJETO							
UNIDADE BÁSICA DE SAÚDE - PORTE 1							
PROPRIETÁRIO							
PREFEITURA MUNICIPAL DE SANTO ANTÔNIO DE LEVERGER / MT SECRETARIA DE SAÚDE							
CNPJ 03.507.555/0001-12							
ENDEREÇO Estrada Rural, Sn - Zona Rural - Comunidade Sangradouro CEP: 78.180-000 - Santo Antonio de Leverger - MT							
DADOS DO PROJETO Área do Terreno: 1.718,45 m² Área da Edificação: 404,25 m² Área de Ocupação: 1.400,00 m²							
TÍTULO DA PRANCHA							
PLANTA DETALHES FOSSA, FILTRO E SUMIDOURO							
DISCIPLINA ARQUITETURA							
PRANCHA 01/01							
TÍTULO DO PROJETO							
UNIDADE BÁSICA DE SAÚDE - PORTE 1							
PROPRIETÁRIO							
PREFEITURA MUNICIPAL DE SANTO ANTÔNIO DE LEVERGER / MT SECRETARIA DE SAÚDE							
CNPJ 03.507.555/0001-12							
ENDEREÇO Estrada Rural, Sn - Zona Rural - Comunidade Sangradouro CEP: 78.180-000 - Santo Antonio de Leverger - MT							
DADOS DO PROJETO Área do Terreno: 1.718,45 m² Área da Edificação: 404,25 m² Área de Ocupação: 1.400,00 m²							
TÍTULO DA PRANCHA							
PLANTA DETALHES FOSSA, FILTRO E SUMIDOURO							
DISCIPLINA ARQUITETURA							
PRANCHA 01/01							
TÍTULO DO PROJETO							
UNIDADE BÁSICA DE SAÚDE - PORTE 1							
PROPRIETÁRIO							
PREFEITURA MUNICIPAL DE SANTO ANTÔNIO DE LEVERGER / MT SECRETARIA DE SAÚDE							
CNPJ 03.507.555/0001-12							
ENDEREÇO Estrada Rural, Sn - Zona Rural - Comunidade Sangradouro CEP: 78.180-000 - Santo Antonio de Leverger - MT							
DADOS DO PROJETO Área do Terreno: 1.718,45 m² Área da Edificação: 404,25 m² Área de Ocupação: 1.400,00 m²							
TÍTULO DA PRANCHA							
PLANTA DETALHES FOSSA, FILTRO E SUMIDOURO							
DISCIPLINA ARQUITETURA							
PRANCHA 01/01							
TÍTULO DO PROJETO							
UNIDADE BÁSICA DE SAÚDE - PORTE 1							
PROPRIETÁRIO							
PREFEITURA MUNICIPAL DE SANTO ANTÔNIO DE LEVERGER / MT SECRETARIA DE SAÚDE							
CNPJ 03.507.555/0001-12							
ENDEREÇO Estrada Rural, Sn - Zona Rural - Comunidade Sangradouro CEP: 78.180-000 - Santo Antonio de Leverger - MT							
DADOS DO PROJETO Área do Terreno: 1.718,45 m² Área da Edificação: 404,25 m² Área de Ocupação: 1.400,00 m²							
TÍTULO DA PRANCHA							
PLANTA DETALHES FOSSA, FILTRO E SUMIDOURO							
DISCIPLINA ARQUITETURA							
PRANCHA 01/01							
TÍTULO DO PROJETO							
UNIDADE BÁSICA DE SAÚDE - PORTE 1							
PROPRIETÁRIO							
PREFEITURA MUNICIPAL DE SANTO ANTÔNIO DE LEVERGER / MT SECRETARIA DE SAÚDE							
CNPJ 03.507.555/0001-12							
ENDEREÇO Estrada Rural, Sn - Zona Rural - Comunidade Sangradouro CEP: 78.180-000 - Santo Antonio de Leverger - MT							
DADOS DO PROJETO Área do Terreno: 1.718,45 m² Área da Edificação: 404,25 m² Área de Ocupação: 1.400,00 m²							
TÍTULO DA PRANCHA							
PLANTA DETALHES FOSSA, FILTRO E SUMIDOURO							
DISCIPLINA ARQUITETURA							
PRANCHA 01/01							
TÍTULO DO PROJETO							
UNIDADE BÁSICA DE SAÚDE - PORTE 1							
PROPRIETÁRIO							
PREFEITURA MUNICIPAL DE SANTO ANTÔNIO DE LEVERGER / MT SECRETARIA DE SAÚDE							
CNPJ 03.507.555/0001-12							
ENDEREÇO Estrada Rural, Sn - Zona Rural - Comunidade Sangradouro CEP: 78.180-000 - Santo Antonio de Leverger - MT							
DADOS DO PROJETO Área do Terreno: 1.718,45 m² Área da Edificação: 404,25 m² Área de Ocupação: 1.400,00 m²							
TÍTULO DA PRANCHA							
PLANTA DETALHES FOSSA, FILTRO E SUMIDOURO							
DISCIPLINA ARQUITETURA							
PRANCHA 01/01							
TÍTULO DO PROJETO							
UNIDADE BÁSICA DE SAÚDE - PORTE 1							
PROPRIETÁRIO							
PREFEITURA MUNICIPAL DE SANTO ANTÔNIO DE LEVERGER / MT SECRETARIA DE SAÚDE							
CNPJ 03.507.555/0001-12							
ENDEREÇO Estrada Rural, Sn - Zona Rural - Comunidade Sangradouro CEP: 78.180-000 - Santo Antonio de Leverger - MT							
DADOS DO PROJETO Área do Terreno: 1.718,45 m² Área da Edificação: 404,25 m² Área de Ocupação: 1.400,00 m²							
TÍTULO DA PRANCHA							
PLANTA DETALHES FOSSA, FILTRO E SUMIDOURO							
DISCIPLINA ARQUITETURA							
PRANCHA 01/01							
TÍTULO DO PROJETO							
UNIDADE BÁSICA DE SAÚDE - PORTE 1							
PROPRIETÁRIO							
PREFEITURA MUNICIPAL DE SANTO ANTÔNIO DE LEVERGER / MT SECRETARIA DE SAÚDE							
CNPJ 03.507.555/0001-12							
ENDEREÇO Estrada Rural, Sn - Zona Rural - Comunidade Sangradouro CEP: 78.180-000 - Santo Antonio de Leverger - MT							
DADOS DO PROJETO Área do Terreno: 1.718,45 m² Área da Edificação: 404,25 m² Área de Ocupação: 1.400,00 m²							
TÍTULO DA PRANCHA							
PLANTA DETALHES FOSSA, FILTRO E SUMIDOURO							
DISCIPLINA ARQUITETURA							
PRANCHA 01/01							
TÍTULO DO PROJETO							
UNIDADE BÁSICA DE SAÚDE - PORTE 1							
PROPRIETÁRIO							
PREFEITURA MUNICIPAL DE SANTO ANTÔNIO DE LEVERGER / MT SECRETARIA DE SAÚDE							
CNPJ 03.507.555/0001-12							
ENDEREÇO Estrada Rural, Sn - Zona Rural - Comunidade Sangradouro CEP: 78.180-000 - Santo Antonio de Leverger - MT							
DADOS DO PROJETO Área do Terreno: 1.718,45 m² Área da Edificação: 404,25 m² Área de Ocupação: 1.400,00 m²							
TÍTULO DA PRANCHA							
PLANTA DETALHES FOSSA, FILTRO E SUMIDOURO							
DISCIPLINA ARQUITETURA							
PRANCHA 01/01							
TÍTULO DO PROJETO							
UNIDADE BÁSICA DE SAÚDE - PORTE 1							
PROPRIETÁRIO							
PREFEITURA MUNICIPAL DE SANTO ANTÔNIO DE LEVERGER / MT SECRETARIA DE SAÚDE							
CNPJ 03.507.555/0001-12							
ENDEREÇO Estrada Rural, Sn - Zona Rural - Comunidade Sangradouro CEP: 78.180-000 - Santo Antonio de Leverger - MT							
DADOS DO PROJETO Área do Terreno: 1.718,45 m² Área da Edificação: 404,25 m² Área de Ocupação: 1.400,00 m²							
TÍTULO DA PRANCHA							
PLANTA DETALHES FOSSA, FILTRO E SUMIDOURO							
DISCIPLINA ARQUITETURA							
PRANCHA 01/01							
TÍTULO DO PROJETO							
UNIDADE BÁSICA DE SAÚDE - PORTE 1							
PROPRIETÁRIO							
PREFEITURA MUNICIPAL DE SANTO ANTÔNIO DE LEVERGER / MT SECRETARIA DE SAÚDE							
CNPJ 03.507.555/0001-12							
ENDEREÇO Estrada Rural, Sn - Zona Rural - Comunidade Sangradouro CEP: 78.180-000 - Santo Antonio de Leverger - MT							
DADOS DO PROJETO Área do Terreno: 1.718,45 m² Área da Edificação: 404,25 m² Área de Ocupação: 1.400,00 m²							
TÍTULO DA PRANCHA							
PLANTA DETALHES FOSSA, FILTRO E SUMIDOURO							
DISCIPLINA ARQUITETURA							
PRANCHA 01/01							
TÍTULO DO PROJETO							
UNIDADE BÁSICA DE SAÚDE - PORTE 1							
PROPRIETÁRIO							
PREFEITURA MUNICIPAL DE SANTO ANTÔNIO DE LEVERGER / MT SECRETARIA DE SAÚDE							
CNPJ 03.507.555/0001-12							
ENDEREÇO Estrada Rural, Sn - Zona Rural - Comunidade Sangradouro CEP: 78.180-000 - Santo Antonio de Leverger - MT							
DADOS DO PROJETO Área do Terreno: 1.718,45 m² Área da Edificação: 404,25 m² Área de Ocupação: 1.400,00 m²							
TÍTULO DA PRANCHA							
PLANTA DETALHES FOSSA, FILTRO E SUMIDOURO							
DISCIPLINA ARQUITETURA							
PRANCHA 01/01							
TÍTULO DO PROJETO							
UNIDADE BÁSICA DE SAÚDE - PORTE 1							
PROPRIETÁRIO							
PREFEITURA MUNICIPAL DE SANTO ANTÔNIO DE LEVERGER / MT SECRETARIA DE SAÚDE							
CNPJ 03.507.555/0001-12							
ENDEREÇO Estrada Rural, Sn - Zona Rural - Comunidade Sangradouro CEP: 78.180-000 - Santo Antonio de Leverger - MT							
DADOS DO PROJETO Área do Terreno: 1.718,45 m² Área da Edificação: 404,25 m² Área de Ocupação: 1.400,00 m²							
TÍTULO DA PRANCHA							
PLANTA DETALHES FOSSA, FILTRO E SUMIDOURO							
DISCIPLINA ARQUITETURA							
PRANCHA 01/01							
TÍTULO DO PROJETO							
UNIDADE BÁSICA DE SAÚDE - PORTE 1							
PROPRIETÁRIO							
PREFEITURA MUNICIPAL DE SANTO ANTÔNIO DE LEVERGER / MT SECRETARIA DE SAÚDE							
CNPJ 03.507.555/0001-12							
ENDEREÇO Estrada Rural, Sn - Zona Rural - Comunidade Sangradouro CEP: 78.180-000 - Santo Antonio de Leverger - MT							
DADOS DO PROJETO Área do Terreno: 1.718,45 m² Área da Edificação: 404,25 m² Área de Ocupação: 1.400,00 m²							
TÍTULO DA PRANCHA							
PLANTA DETALHES FOSSA, FILTRO E SUMIDOURO							
DISCIPLINA ARQUITETURA							
PRANCHA 01/01							
TÍTULO DO PROJETO							
UNIDADE BÁSICA DE SAÚDE - PORTE 1							
PROPRIETÁRIO							
PREFEITURA MUNICIPAL DE SANTO ANTÔNIO DE LEVERGER / MT SECRETARIA DE SAÚDE							
CNPJ 03.507.555/0001-12							
ENDEREÇO Estrada Rural, Sn - Zona Rural - Comunidade Sangradouro CEP: 78.180-000 - Santo Antonio de Leverger - MT							
DADOS DO PROJETO Área do Terreno: 1.718,45 m² Área da Edificação: 404,25 m² Área de Ocupação: 1.400,00 m²							
TÍTULO DA PRANCHA							
PLANTA DETALHES FOSSA, FILTRO E SUMIDOURO							
DISCIPLINA ARQUITETURA							
PRANCHA 01/01							
TÍTULO DO PROJETO							
UNIDADE BÁSICA DE SAÚDE - PORTE 1							
PROPRIETÁRIO							
PREFEITURA MUNICIPAL DE SANTO ANTÔNIO DE LEVERGER / MT SECRETARIA DE SAÚDE							
CNPJ 03.507.555/0001-12							
ENDEREÇO Estrada Rural, Sn - Zona Rural - Comunidade Sangradouro CEP: 78.180-000 - Santo Antonio de Leverger - MT							
DADOS DO PROJETO Área do Terreno: 1.718,45 m² Área da Edificação: 404,25 m² Área de Ocupação: 1.400,00 m²							
TÍTULO DA PRANCHA							
PLANTA DETALHES FOSSA, FILTRO E SUMIDOURO							
DISCIPLINA ARQUITETURA							
PRANCHA 01/01							
TÍTULO DO PROJETO							
UNIDADE BÁSICA DE SAÚDE - PORTE 1							
PROPRIETÁRIO							
PREFEITURA MUNICIPAL DE SANTO ANTÔNIO DE LEVERGER / MT SECRETARIA DE SAÚDE							
CNPJ 03.507.555/0001-12							
ENDEREÇO Estrada Rural, Sn - Zona Rural - Comunidade Sangradouro CEP: 78.180-000 - Santo Antonio de Leverger - MT							
DADOS DO PROJETO Área do Terreno: 1.718,45 m² Área da Edificação: 404,25 m² Área de Ocupação: 1.400,00 m²							
TÍTULO DA PRANCHA							
PLANTA DETALHES FOSSA, FILTRO E SUMIDOURO							
DISCIPLINA ARQUITETURA							
PRANCHA 01/01							
TÍTULO DO PROJETO							
UNIDADE BÁSICA DE SAÚDE - PORTE 1							
PROPRIETÁRIO							
PREFEITURA MUNICIPAL DE SANTO ANTÔNIO DE LEVERGER / MT SECRETARIA DE SAÚDE							
CNPJ 03.507.555/0001-12							
ENDEREÇO Estrada Rural, Sn - Zona Rural - Comunidade Sangradouro CEP: 78.180-000 - Santo Antonio de Leverger - MT							
DADOS DO PROJETO Área do Terreno: 1.718,45 m² Área da Edificação: 404,25 m² Área de Ocupação: 1.400,00 m²							
TÍTULO DA PRANCHA							
PLANTA DETALHES FOSSA, FILTRO E SUMIDOURO							
DISCIPLINA ARQUITETURA							
PRANCHA 01/01							
TÍTULO DO PROJETO							
UNIDADE BÁSICA DE SAÚDE - PORTE 1							
PROPRIETÁRIO							
PREFEITURA MUNICIPAL DE SANTO ANTÔNIO DE LEVERGER / MT SECRETARIA DE SAÚDE							
CNPJ 03.507.555/0001-12							
ENDEREÇO Estrada Rural, Sn - Zona Rural - Comunidade Sangradouro CEP: 78.180-000 - Santo Antonio de Leverger - MT							
DADOS DO PROJETO Área do Terreno: 1.718,45 m² Área da Edificação: 404,25 m² Área de Ocupação: 1.400,00 m²							
TÍTULO DA PRANCHA							
PLANTA DETALHES FOSSA, FILTRO E SUMIDOURO							
DISCIPLINA ARQUITETURA							
PRANCHA 01/01							
TÍTULO DO PROJETO							
UNIDADE BÁSICA DE SAÚDE - PORTE 1							
PROPRIETÁRIO							
PREFEITURA MUNICIPAL DE SANTO ANTÔNIO DE LEVERGER / MT SECRETARIA DE SAÚDE							
CNPJ 03.507.555/0001-12							
ENDEREÇO Estrada Rural, Sn - Zona Rural - Comunidade Sangradouro CEP: 78.180-000 - Santo Antonio de Leverger - MT							
DADOS DO PROJETO Área do Terreno: 1.718,45 m² Área da Edificação: 404,25 m² Área de Ocupação: 1.400,00 m²							
TÍTULO DA PRANCHA							
PLANTA DETALHES FOSSA, FILTRO E SUMIDOURO							
DISCIPLINA ARQUITETURA							
PRANCHA 01/01							
TÍTULO DO PROJETO							
UNIDADE BÁSICA DE SAÚDE - PORTE 1							
PROPRIETÁRIO							
PREFEITURA MUNICIPAL DE SANTO ANTÔNIO DE LEVERGER / MT SECRETARIA DE SAÚDE							
CNPJ 03.507.555/0001-12							
ENDEREÇO Estrada Rural, Sn - Zona Rural - Comunidade Sangradouro CEP: 78.180-000 - Santo Antonio de Leverger - MT							
DADOS DO PROJETO Área do Terreno: 1.718,45 m² Área da Edificação: 404,25 m² Área de Ocupação: 1.400,00 m²							
TÍTULO DA PRANCHA							
PLANTA DETALHES FOSSA, FILTRO E SUMIDOURO							
DISCIPLINA ARQUITETURA							
PRANCHA 01/01							
TÍTULO DO PROJETO							
UNIDADE BÁSICA DE SAÚDE - PORTE 1							
PROPRIETÁRIO							
PREFEITURA MUNICIPAL DE SANTO ANTÔNIO DE LEVERGER / MT SECRETARIA DE SAÚDE							
CNPJ 03.507.555/0001-12							
ENDEREÇO Estrada Rural, Sn - Zona Rural - Comunidade Sangradouro CEP: 78.180-000 - Santo Antonio de Leverger - MT							
DADOS DO PROJETO Área do Terreno: 1.718,45 m² Área da Edificação: 404,25 m² Área de Ocupação: 1.400,00 m²							
TÍTULO DA PRANCHA							
PLANTA DETALHES FOSSA, FILTRO E SUMIDOURO							
DISCIPLINA ARQUITETURA							
PRANCHA 01/01							
TÍTULO DO PROJETO							
UNIDADE BÁSICA DE SAÚDE - PORTE 1							
PROPRIETÁRIO							
PREFEITURA MUNICIPAL DE SANTO ANTÔNIO DE LEVERGER / MT SECRETARIA DE SAÚDE							
CNPJ 03.507.555/0001-12							
ENDEREÇO Estrada Rural, Sn - Zona Rural - Comunidade Sangradouro CEP: 78.180-000 - Santo Antonio de Leverger - MT							
DADOS DO PROJETO Área do Terreno: 1.718,45 m² Área da Edificação: 404,25 m² Área de Ocupação: 1.400,00 m²							
TÍTULO DA PRANCHA							
PLANTA DETALHES FOSSA, FILTRO E SUMIDOURO							
DISCIPLINA ARQUITETURA							
PRANCHA 01/01							
TÍTULO DO PROJETO							
UNIDADE BÁSICA DE SAÚDE - PORTE 1							
PROPRIETÁRIO							
PREFEITURA MUNICIPAL DE SANTO ANTÔNIO DE LEVERGER / MT SECRETARIA DE SAÚDE							
CNPJ 03.507.555/0001-12							
ENDEREÇO Estrada Rural, Sn - Zona Rural - Comunidade Sangradouro CEP: 78.180-000 - Santo Antonio de Leverger - MT							
DADOS DO PROJETO Área do Terreno: 1.718,45 m² Área da Edificação: 404,25 m² Área de Ocupação: 1.400,00 m²							
TÍTULO DA PRANCHA							
PLANTA DETALHES FOSSA, FILTRO E SUMIDOURO							
DISCIPLINA ARQUITETURA							
PRANCHA 01/01							
TÍTULO DO PROJETO							
UNIDADE BÁSICA DE SAÚDE - PORTE 1							
PROPRIETÁRIO							
PREFEITURA MUNICIPAL DE SANTO ANTÔNIO DE LEVERGER / MT SECRETARIA DE SAÚDE							
CNPJ 03.507.555/0001-12							
ENDEREÇO Estrada Rural, Sn - Zona Rural - Comunidade Sangradouro CEP: 78.180-000 - Santo Antonio de Leverger - MT							
DADOS DO PROJETO Área do Terreno: 1.718,45 m² Área da Edificação: 404,25 m² Área de Ocupação: 1.400,00 m²							
TÍTULO DA PRANCHA							
PLANTA DETALHES FOSSA, FILTRO E SUMIDOURO							
DISCIPLINA ARQUITETURA							
PRANCHA 01/01							
TÍTULO DO PROJETO							
UNIDADE BÁSICA DE SAÚDE - PORTE 1							
PROPRIETÁRIO							
PREFEITURA MUNICIPAL DE SANTO ANTÔNIO DE LEVERGER / MT SECRETARIA DE SAÚDE							
CNPJ 03.507.555/0001-12							
ENDEREÇO Estrada Rural, Sn - Zona Rural - Comunidade Sangradouro CEP: 78.180-000 - Santo Antonio de Leverger - MT							
DADOS DO PROJETO Área do Terreno: 1.718,45 m² Área da Edificação: 404,25 m² Área de Ocupação: 1.400,00 m²							
TÍTULO DA PRANCHA							
PLANTA DETALHES FOSSA, FILTRO E SUMIDOURO							
DISCIPLINA ARQUITETURA							
PRANCHA 01/01							
TÍTULO DO PROJETO							
UNIDADE BÁSICA DE SAÚDE - PORTE 1							
PROPRIETÁRIO							
PREFEITURA MUNICIPAL DE SANTO ANTÔNIO DE LEVERGER / MT SECRETARIA DE SAÚDE							
CNPJ 03.507.555/0001-12							
ENDEREÇO Estrada Rural, Sn - Zona Rural - Comunidade Sangradouro CEP: 78.180-000 - Santo Antonio de Leverger - MT							
DADOS DO PROJETO Área do Terreno: 1.718,45 m² Área da Edificação: 404,25 m² Área de Ocupação: 1.400,00 m²							
TÍTULO DA PRANCHA							
PLANTA DETALHES FOSSA, FILTRO E SUMIDOURO							
DISCIPLINA ARQUITETURA							
PRANCHA 01/01							
TÍTULO DO PROJETO							
UNIDADE BÁSICA DE SAÚDE - PORTE 1							
PROPRIETÁRIO							
PREFEITURA MUNICIPAL DE SANTO ANTÔNIO DE LEVERGER / MT SECRETARIA DE SAÚDE							
CNPJ 03.507.555/0001-12							
ENDEREÇO Estrada Rural, Sn - Zona Rural - Comunidade Sangradouro CEP: 78.180-000 - Santo Antonio de Leverger - MT							
DADOS DO PROJETO Área do Terreno: 1.718,45 m² Área da Edificação: 404,25 m² Área de Ocupação: 1.400,00 m²							
TÍTULO DA PRANCHA							
PLANTA DETALHES FOSSA, FILTRO E SUMIDOURO							
DISCIPLINA ARQUITETURA							
PRANCHA 01/01							